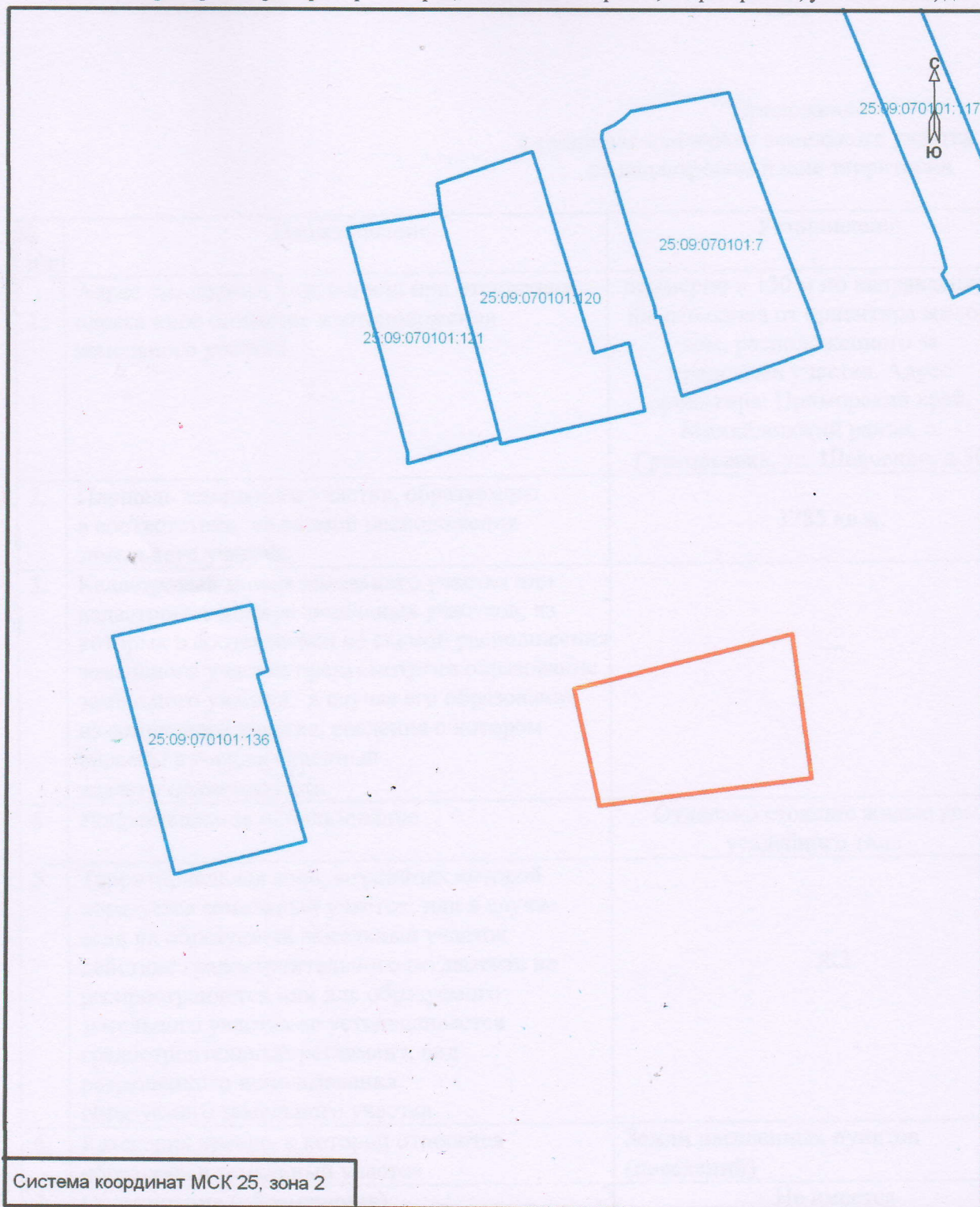


**УТВЕРЖДЕНА**  
Постановлением администрации  
Михайловского муниципального района  
от \_\_\_\_\_ № \_\_\_\_\_

**Схема расположения земельного участка или земельных участков  
на кадастровом плане территории**


Условный номер земельного участка 25:09:070101:3У1		
Площадь земельного участка 3785 кв.м		
Обозначение характерных точек границ	Координаты, м	
	X	Y
1	2	3
н1	475780.50	2162404.41
н2	475799.19	2162483.58
н3	475746.91	2162489.67
н4	475738.29	2162412.78
н1	475780.50	2162404.41

Адрес (местонахождение) земельного участка:  
примерно в 130 м по направлению на юго-запад от ориентира жилой дом, расположенного за пределами участка. Адрес ориентира: Приморский край, Михайловский район, с. Григорьевка, ул. Шевченко, д.30




Условные обозначения:

Масштаб 1:2000



- граница образуемого земельного участка площадью 3785 кв.м



- граница и кадастровый номер земельного участка, стоящего на ГКУ

Приложение  
к схеме расположения земельного участка  
на кадастровом плане территории

№ п/п	Наименование:	Установлено:
1.	Адрес земельного участка или при отсутствии адреса иное описание местоположения земельного участка	примерно в 130 м по направлению на юго-запад от ориентира жилой дом, расположенного за пределами участка. Адрес ориентира: Приморский край, Михайловский район, с. Григорьевка, ул. Шевченко, д.30
2.	Площадь земельного участка, образуемого в соответствии со схемой расположения земельного участка	3785 кв.м.
3.	Кадастровый номер земельного участка или кадастровые номера земельных участков, из которых в соответствии со схемой расположения земельного участка предусмотрено образование земельного участка, в случае его образования из земельного участка, сведения о котором внесены в государственный кадастр недвижимости	—
4.	Испрашиваемое использование	Отдельно стоящие жилые дома усадебного типа
5.	Территориальная зона, в границах которой образуется земельный участок, или в случае если на образуемый земельный участок действие градостроительного регламента не распространяется или для образуемого земельного участка не устанавливается градостроительный регламент, вид разрешенного использования образуемого земельного участка	ЖЗ
6.	Категория земель, к которой относится образуемый земельный участок	Земли населенных пунктов (поселений)
7.	Ограничения (обременения)	Не имеется